

小松川・平井 歳時記

(イベントスケジュール)

※開催時期は変更となる場合があります

イベント名の後に記載の数字は、えどがわ百景の番号です。裏面のマップで位置を見て下さい。

- 1月 小松川平井マロン大会
- 2月 平井聖天 節分の火渡り 11
- 3月 小松川千本桜まつり 8
- 4月 旧中川ポートフェスティバル 6
- 8月 旧中川東京大空襲犠牲者慰霊火籠流し 4
青年カーニバル
- 10月 小松川平井ふるさとまつり 16



小松川平井マロン大会



小松川千本桜まつり



6 水上スポーツ体験
旧中川ポートフェスティバル

旧中川では、各種ボート体験ができるボートフェスティバルが開催されています。



4 恒久平和を願う
旧中川火籠流し

毎年8月15日に、東京大空襲(昭和20年)の犠牲者慰霊のため、ふれあい橋付近で行われています。




16 花笠踊り必見
小松川平井ふるさとまつり

友好都市である山形県鶴岡市の鶴岡藤静会による花笠踊りは必見です。

今昔物語 新旧の小松川閘門

9 新旧歴史核む 小松川閘門

閘門とは、水位差を調整して船が往来できるようにする施設です。江戸川区では、船による水上輸送が盛んに行われており、荒川放水路の開削時に生じた旧中川との水位差を調整する「旧小松川閘門」が活躍していました。その後、都市基盤整備により物資輸送も陸上へ変わり、閘門も役目を終えました。しかし、昨今では日常時、災害時の水上利用が注目され、再び新たな閘門「荒川ロックゲート」が誕生し、活用されることとなりました。



旧小松川閘門



荒川ロックゲート

昭和5年の荒川放水路の完成に合わせて、川を横切る地点に整備されました。陸上交通の発展に伴い、昭和50年代に閉鎖されました。

荒川と旧中川の最大3m以上になる水位差を調整するため、平成17年に完成し、災害時の被災者の救援や物資輸送等に活用されます。平常時の利用も可能です。

荒川放水路の開削

荒川は埼玉県の大滝村から発し、東京湾に注いでいます。荒川の下流部は、いまの隅田川でしたが、明治40年と明治43年の大洪水を機に、放水路の開削が決まり、昭和5年に完成しました。



昭和5年(1930)の東京都市計画局(現在は荒川放水路の計画位置を示す)

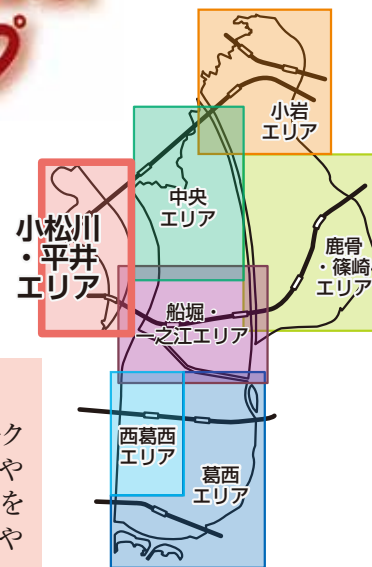
えどがわ百景とは

江戸川区では、まちの魅力をもっと高めるため「好きな景観」や「気になる景観」を募集し、平成22年に「えどがわ百景」を選定しました。その後見直しを行い、平成30年4月より133の景観ポイントを「えどがわ百景」として位置付けています。



えどがわ百景 探訪マップ

えどがわ百景をより楽しんでいただくため、エリア毎に「えどがわ百景探訪マップ」を作成しています。マップは各区民館やコミュニティ会館などで配布しています。



徒歩の駅とは

様々な地域資源ネットワークで結び、途中に情報交流やお休み処として徒歩の駅を設定しています。手洗所やベンチがあります。



江戸川区は、誰もが安心して暮らせる共生社会の実現に向けて、SDGsに積極的に取り組んでいます。17あるゴールの中で、えどがわ百景事業はNo.11「住み続けられるまちづくりを」、探訪マップでまちあるきをするのは、No.3「すべての人に健康と福祉を」につながります。



発行日：平成30年4月
改定日：令和3年12月
発行：えどがわ百景幹事会
事務局：江戸川区都市開発部都市計画課
電話 03-5662-6369

作成協力：景観まちづくりワークショップ
<徒歩の駅グループ>
作成支援：街づくり推進コンサルタント派遣制度
参考文献：「江戸川区の史跡と名所」平成20年1月
江戸川区教育委員会
「理想のまちづくり半世紀の航跡江戸川区政50年史」
平成13年3月江戸川区

小松川・平井エリア



山松川・平井エリア

えどがわ百景探訪記念スタンプ

年 月 日に探訪!

スタンプは、地図上に「ス」マークが表示された区の施設に設置しています。詳しくは、事務局へお問合せ下さい。



平井大祖神社は、江戸時代の中平井村の鎮守でした。大小二本の鳥居には、銅製のしめ縄がかけてあります。



10 銅造のしめ縄 平井大祖神社

地元町会が平井さくらまつりを開催。ぼんぼりの設置や青年部による模擬店の出展、平井西太鼓の演奏などが行われ、地域交流の場となっています。



122 地域のお花見スポット 平井さくら公園

江戸川区と江東区を結ぶ橋で、両地域の交流が一段と深まるよう願いを込めて、ふれあい橋と命名されました。



5 人にやさしい 旧中川ふれあい橋

東京大空襲の火災に遭っても焼け残った旧文書庫を、後世に伝えるため保存しています。平成30年には隣に世代を結ぶ平和の像も建立されました。

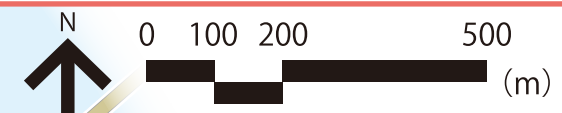


14 江戸川区役所文書庫と東京大空襲平和の像

荒川・旧中川をめぐる みどりの散歩道 平井駅北コース



- 1 えどがわ百景ポイント (数字は百景の通し番号)
- 平井駅北コース 約4.4km・約1時間30分
 - 平井駅南コース 約3.8km・約1時間20分
 - 小松川コース 約4.3km・約1時間30分
 - 駅間ルート (平井駅-東大島駅) 約2.3km・約50分



春はポピー、秋にはコスモスの花が咲く、季節の花が楽しめる場所です。河川敷と中川の中土手にはビオトープもあり、自然とふれあうことができます。

治水対策で開削され、昭和5年に完成した荒川・中川で川漁が行われています。

1 荒川・中川 伝統の川漁

目黄不動と旧行徳道を めぐる歴史の散歩道 平井駅南コース

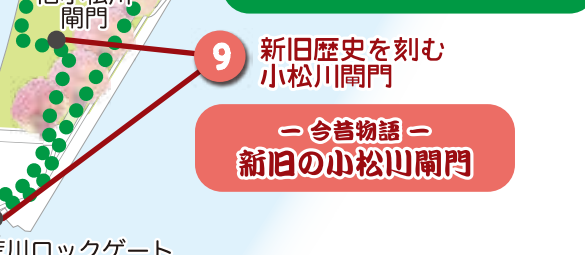


13 江戸五色不動 目黄不動の最勝寺



19 都会の異空間 小松川ビオトープ

小松川千本桜と 防災拠点を巡る散歩道 小松川コース



9 新旧歴史を刻む 小松川閘門

主要道路	徒歩の駅	1 オススメ店	3 立花屋茶舗 (お茶) TEL 03-3681-0510	6 コーヒーショップ泉 (喫茶) TEL 03-3682-1357
鉄道	トイレ	2 スタンプ設置箇所	4 珈琲館平井店 (珈琲) TEL 03-3683-0177	7 せんべいおとぎや (煎餅) TEL 03-3681-3943
公園・緑地等	車いす対応トイレ	桜並木	5 鳥喜・平井駅前 (焼鳥) TEL 03-3685-5031	
公共施設等	学校			